





Provincia di Forlì - Cesena  
 Servizio Ambiente e Sicurezza del Territorio

**Piano di Emergenza Provinciale di Protezione Civile**



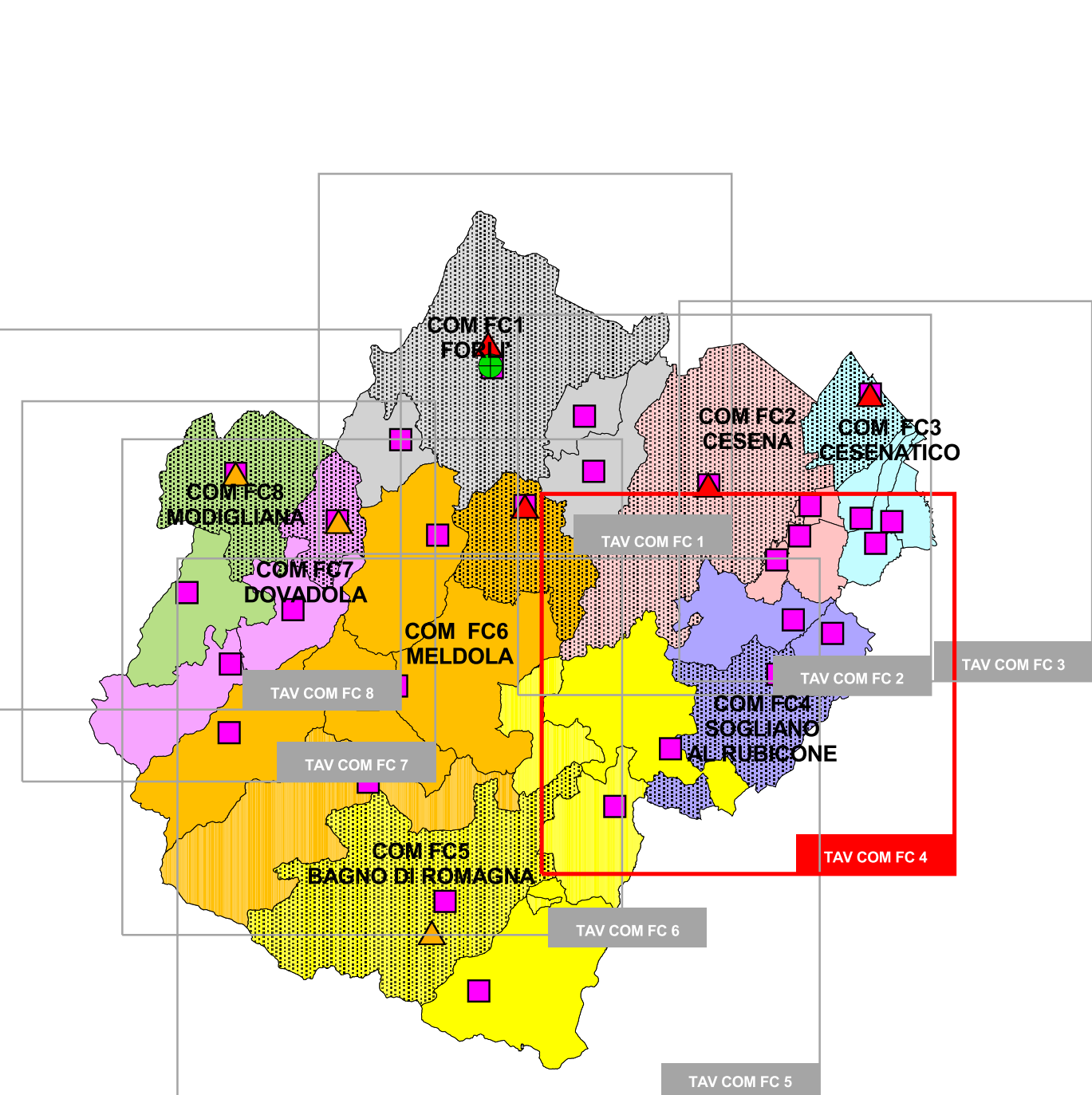
**CARTA DEL MODELLO DI INTERVENTO  
RISCHIO INCENDI BOSCHIVI**



TAV COM FC4

**TAV. COM FC4  
Livello COM - Scala 1:50.000  
COM : SOGLIANO AL RUBICONE**

Linee guida regionali per la pianificazione di emergenza - D.G. 2466/00 e 1166/04



**COMUNI AFFERENTI  
AL COM FC4 SOGLIANO AL RUBICONE**  
 SOGLIANO AL RUBICONE  
 RONCOFREDDO  
 BORGHI











**Staff progettuale**

Arch. Roberto Cimatti	Dirigente del Servizio
Dott.ssa Claudia Casadei	Coordinatore del piano
Geom. Stefano Guardigli	Responsabile composizione cartografica
Geol. Cristina Baldelli	
Dott.ssa Elena Braschi	
Ing. Manuela Campoli	
Ing. Milena Lungherini	
Ing. Marco Ricci	
Dott.ssa Michela Valenti	

**Collaborazioni**

Provincia di Forlì - Cesena  
 Servizio Pianificazione Territoriale  
 Servizio Infrastrutture Viarie, Mobilità, Trasporti e gestione strade Forlì

Regione Emilia Romagna  
 Agenzia Regionale di Protezione Civile  
 Autorità dei Bacini Regionali Romagnoli  
 Servizio Tecnico dei Bacini dei Fiumi Romagnoli

- LEGENDA**
- Centri di Coordinamento**
-  Centro Coordinamento Soccorsi (CCS)
  -  Centro Operativo Misto (COM)
  -  Centro Operativo Misto (COM) in fase di realizzazione
  -  Centro Operativo Comunale (COC)
- Aree di Emergenza**
-  Area di ammassamento mezzi e soccorritori
- Strutture Sanitarie**
-  Ospedali
- Aviosuperfici**
-  Aeroporto
  -  Aviosuperficie
  -  Elisosuperficie
- Organismi e Strutture Operative Permanenti di Protezione Civile**
-  Prefettura di Forlì-Cesena
  -  Carabinieri
  -  Comando Provinciale VVF
  -  Coordinamento Provinciale CFS
  -  Centro Unificato Provinciale (CUP)
  -  Coordinamento Provinciale Volontari di Protezione Civile
  -  Capitaneria di Porto
- Elementi critici della viabilità**
-  Tratti critici
  -  Viadotto
  -  Ponti
  -  Galleria
- Basi Informative Territoriali**
- Limiti Amministrativi**
-  Provincia
  -  Comuni
  -  Confine di COM
  -  Comuni esterni al COM
  -  Inquadramento COM
  -  Aree Urbane
- Viabilità**
-  Autostrade
  -  Strada di Grande Comunicazione E45
  -  Strade Statali
  -  Strade Provinciali
  -  Strade Comunali
  -  Ferrovie
  -  Stazioni F.S.
- Idrografia**
-  1° Ordine
  -  2° Ordine
  -  3° Ordine
  -  4° Ordine
- Strutture di servizi**
-  Stabilimenti Industriali
  -  Inceneritori
  -  Discariche
  -  Depositi e magazzini
- Edifici ad alta affluenza pubblica**
-  Chiese ed edifici di culto
- Basi Informative Specifiche Rischio Incendi Boschivi**
- Punti di approvvigionamento idrico**
-  Per il rifornimento dei mezzi aerei
  -  Per il rifornimento dei mezzi terrestri
  -  Punti di Innesco delle aree percorse dal fuoco
  -  Punti di Avvistamento
- Viabilità di accesso alle aree boscate**
-  Percorribilità per fuoristrada
  -  Percorribilità per camion
  -  Percorribilità per tutti i mezzi
- Potenziale pirologico su base vegetazionale**
-  Suscettività agli incendi BASSA
  -  Suscettività agli incendi MODERATA
  -  Suscettività agli incendi MARCATA
- Volontariato di Protezione Civile**
-  Squadra con modulo AIB di Protezione Civile
  -  Squadra Servizio Generale di Protezione Civile

