


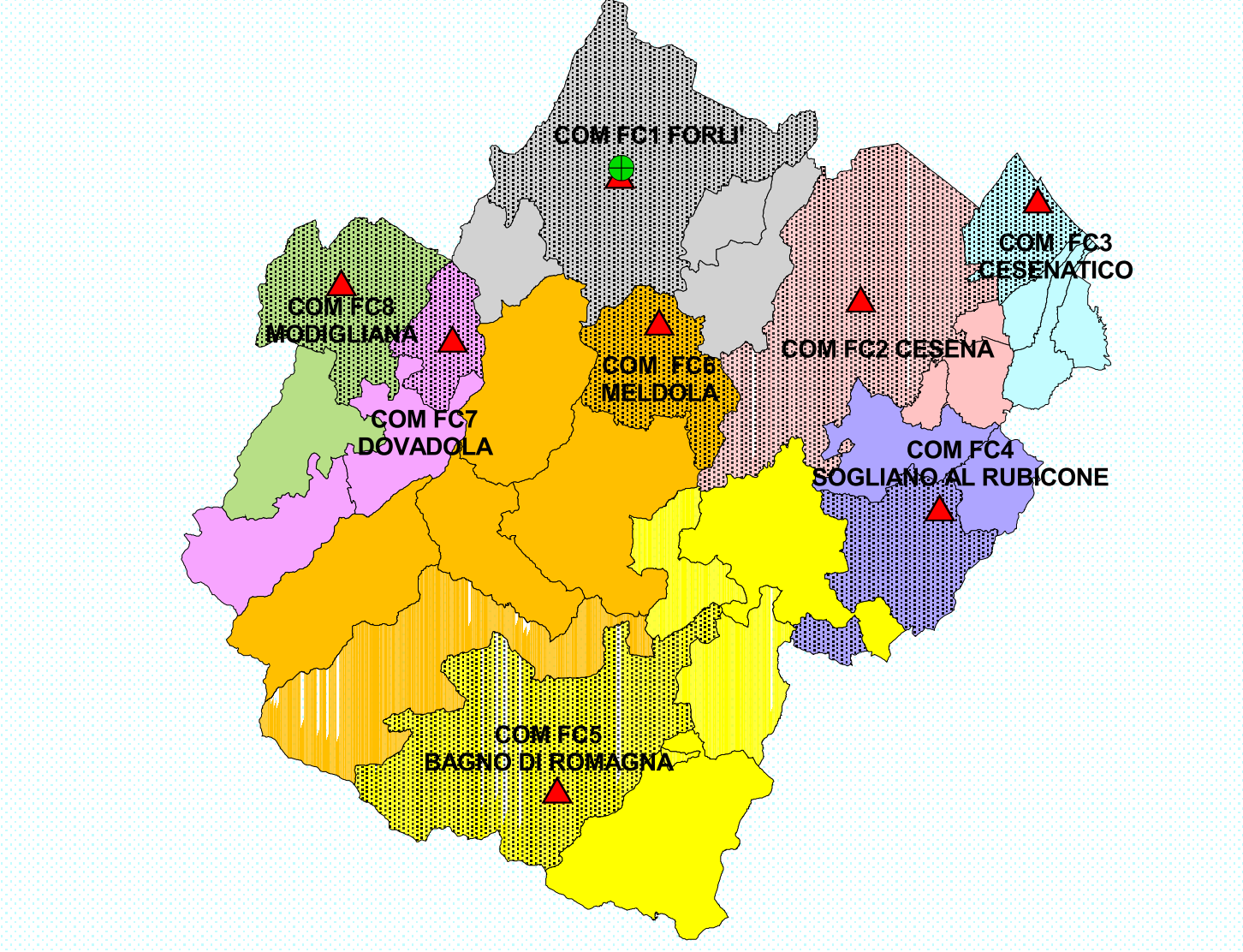
Regione Emilia-Romagna
Agenzia di Protezione Civile

Provincia di Forlì - Cesena
Servizio Ambiente e Sicurezza del Territorio

Piano di Emergenza Provinciale di Protezione Civile



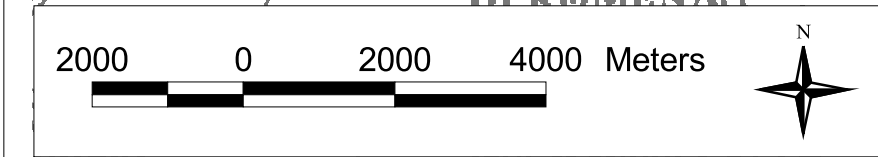
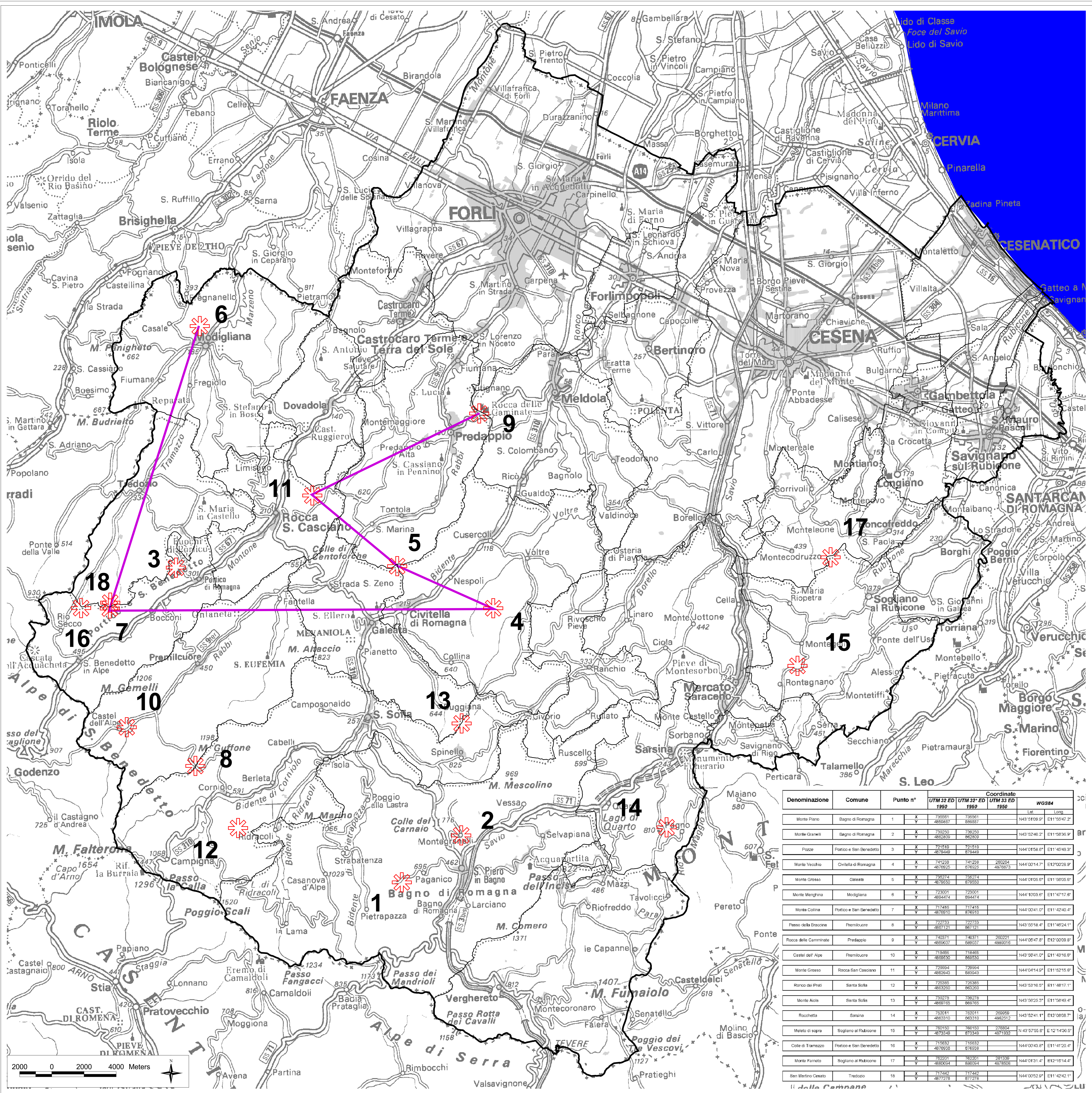
**CARTA DEL MODELLO DI INTERVENTO
RISCHIO INCENDI BOSCHIVI**



**TAV. Allegato 2
Carta dei Punti di Avvistamento fissi e mobili
e Rotta Alisoccorso A.I.B.
Scala 1:100.000
PROVINCIA DI FORLÌ-CESENA**
Linee guida regionali per la pianificazione di emergenza - D.G. 2466/00 e 1166/04

- LEGENDA**
- Limiti Provinciali
 - Aree Urbane
 - Mare Adriatico
 - Rotta Alisoccorso A.I.B. 2006
 - Punti di avvistamento

- Staff progettuale**
- | | |
|----------------------------|--|
| Arch. Roberto Cimatti | Dirigente del Servizio |
| Dott.ssa Claudia Casadei | Coordinatore del piano |
| Geom. Stefano Guardigli | Responsabile composizione cartografica |
| Geol. Cristina Baldelli | |
| Dott.ssa Elena Braschi | |
| Ing. Manuela Campoli | |
| Ing. Milena Lungherini | |
| Ing. Marco Ricci | |
| Dott.ssa Michela Valentini | |
- Collaborazioni**
- Provincia di Forlì - Cesena
- Servizio Pianificazione Territoriale
 - Servizio Infrastrutture Viarie, Mobilità, Trasporti e gestione strade Forlì
- Regione Emilia Romagna
- Agenzia Regionale di Protezione Civile
 - Autorità dei Bacini Regionali Romagnoli
 - Servizio Tecnico dei Bacini dei Fiumi Romagnoli



Denominazione	Comune	Punto n°	Coordinate		WGS84
			UTM 33 ED 1980	UTM 33 ED 1980	
Monte PIANO	Bagno di Romagna	1	X 73001	Y 73001	N43°01'09.9" E11°50'42.2"
Monte GRANILI	Bagno di Romagna	2	X 48309	Y 73020	N43°02'40.2" E11°50'36.9"
Pozze	Portico e San Benedetto	3	X 73153	Y 73153	N44°01'58.0" E11°49'49.9"
Monte VECCHIO	Civitella di Romagna	4	X 74128	Y 74128	N44°02'14.7" E11°49'28.9"
Monte GIASSO	Gaiate	5	X 73574	Y 73574	N44°01'06.0" E11°50'05.0"
Monte MENGINA	Modigliana	6	X 72301	Y 72301	N44°01'03.0" E11°47'17.0"
Monte COLINA	Portico e San Benedetto	7	X 71745	Y 71745	N44°02'41.0" E11°42'40.4"
Piasso della BRASCIANA	Premilcuore	8	X 72273	Y 72273	N43°59'16.4" E11°49'24.1"
Rocca delle CARMINATE	Predappio	9	X 74031	Y 74031	N44°05'47.0" E12°02'09.0"
Castel dell'ALPE	Premilcuore	10	X 71586	Y 71586	N43°56'41.0" E11°49'16.0"
Monte GROSSO	Rocca San Casiano	11	X 72894	Y 72894	N44°04'14.0" E11°52'15.0"
Ronco dei PRESSI	Santa Sofia	12	X 72635	Y 72635	N43°53'16.0" E11°48'17.1"
Monte ALIO	Santa Sofia	13	X 73078	Y 73078	N43°56'25.0" E11°50'49.4"
Rocchetta	Sarina	14	X 75211	Y 75211	N43°52'41.1" E12°08'08.7"
Melito di sopra	Sogliano al Rubicone	15	X 76150	Y 76150	N43°57'55.0" E12°14'30.0"
Colle di Tramazzo	Portico e San Benedetto	16	X 48792	Y 71623	N44°00'43.0" E11°41'20.4"
Monte FAIRATO	Sogliano al Rubicone	17	X 76201	Y 76201	N44°01'31.4" E12°16'14.4"
San Marino Cesato	Tredozio	18	X 71742	Y 71742	N44°05'52.0" E11°42'42.1"