









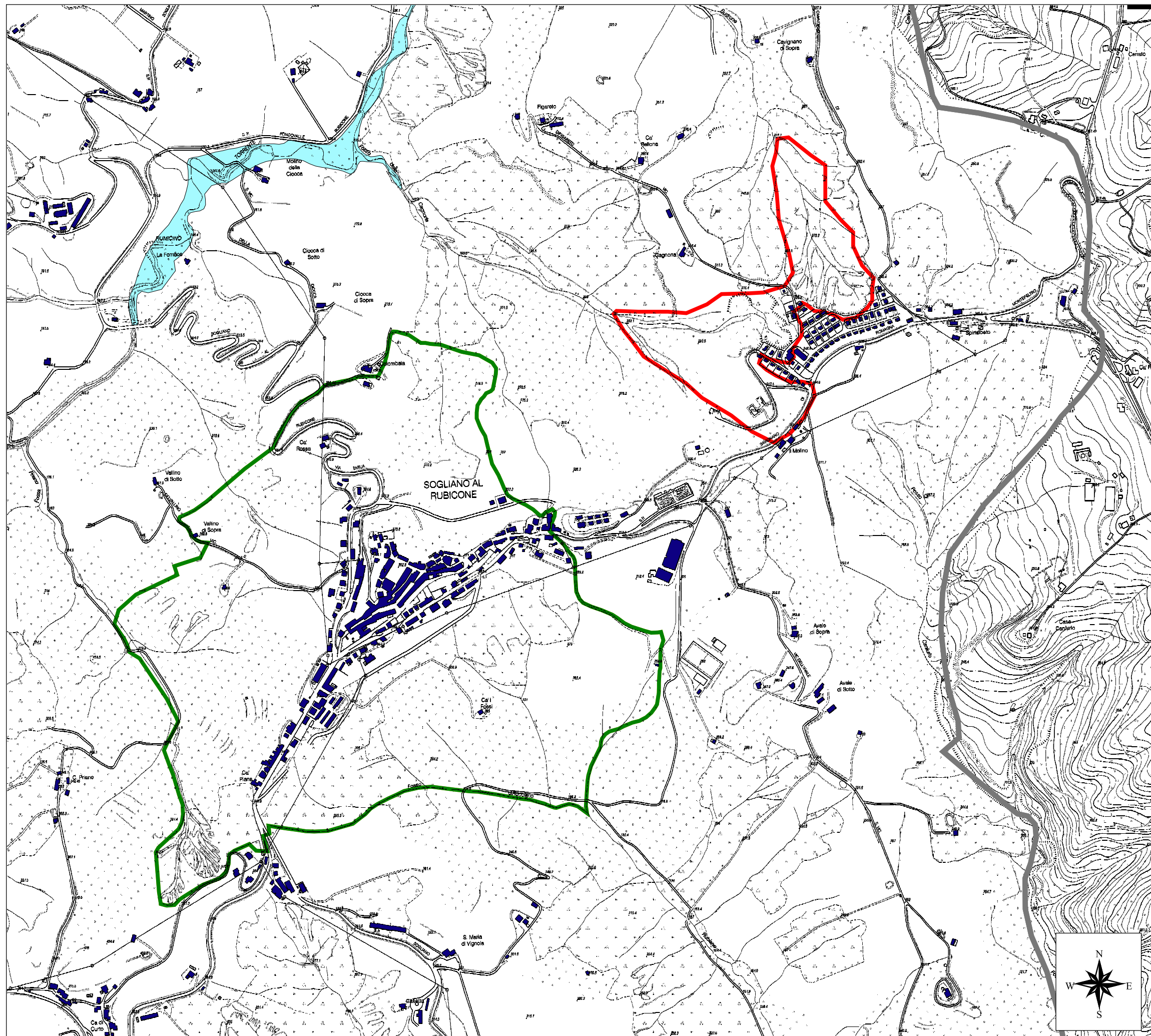
**Piano Intercomunale di Protezione Civile**  
Comuni di Bagno di Romagna, Borghi, Mercato Saraceno,  
Roncofreddo, Sarsina, Sogliano al Rubicone e Verghereto

**CARTA DELLE AREE A RISCHIO  
IDROGEOLOGICO MOLTO ELEVATO**  
scala 1:10.000

Comune di **SOGLIANO AL RUBICONE**  
Località **Capoluogo**

**LEGENDA**

-  Confini comunali
-  Fabbricati
- Perimetrazioni Piano Assetto Idrogeologico (PAI)
-  Art.3 TR30
-  Art.4 TR200
-  art. 12
-  art. 12 bis
-  art. 12 ter
-  Aree 267



Censimento elementi esposti a rischio  
Popolazione residente (numero abitanti)

**SOGLIANO AL RUBICONE**  
(Area 267)

- P.zza Matteotti: 53
- P.zza Garibaldi: 5
- P.zza Mazzini: 25
- P.zza della Repubblica: 32
- Via Cavour: 16
- Via D. Raggi: 7
- Via della Resistenza: 98
- Via Ricci: 124
- Via Faggeto: 33
- Via F.lli Cervi: 68
- Via G. Pascoli: 19
- Via Le Greppe: 8
- Via Piave: 8
- Via Nenni: 13
- Via Roma: 70
- Via Trento Trieste: 26
- Via U. La Malfa: 12
- Via XX Settembre: 28
- TOTALE: 645**

**VILLAGGIO BAVIERA**  
(Art.12)  
Via Villaggio Baviera: 20